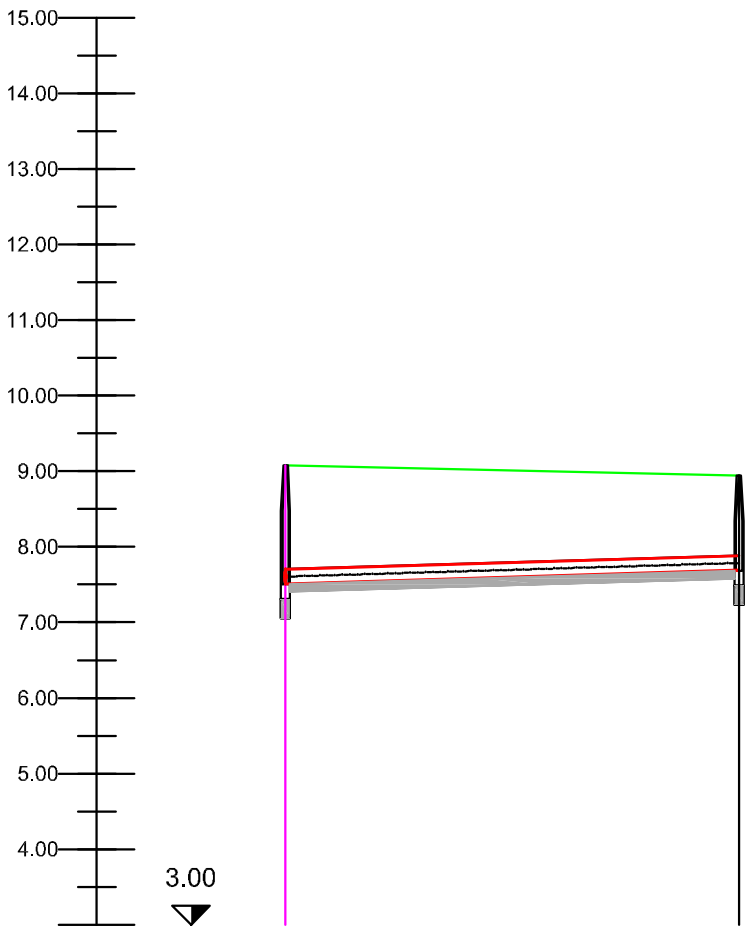


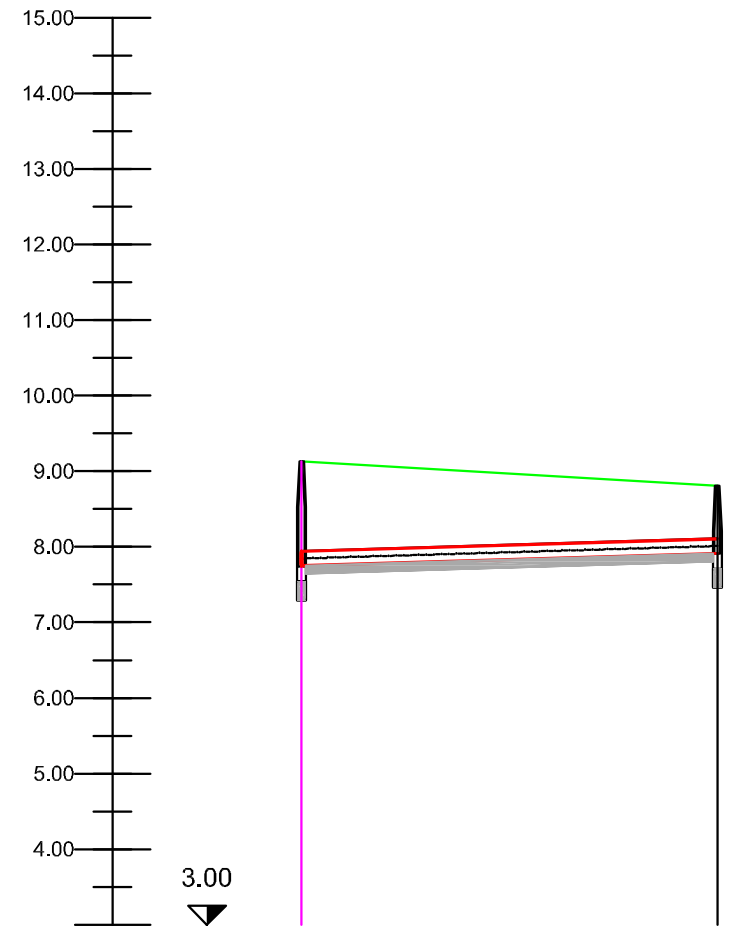
ΑΓΩΓΟΣ:39.5-39.11



ΚΛΙΜΑΚΑ:1:1000/100

ΟΝΟΜΑ ΚΟΜΒΟΥ	39.5	39.11
ΥΨΟΜΕΤΡΟ ΕΔΑΦΟΥΣ [m]	9.08	8.94
ΕΞΩΤΕΡΙΚΗ ΔΙΑΜΕΤΡΟΣ d [mm]	200.00	
ΥΨΟΜΕΤΡΟ ΕΞΩΡΑΧΙΟΥ [m]	7.71	7.88
ΒΑΘΟΣ ΕΞΩΡΑΧΙΟΥ [m]	1.38	1.05
ΥΨΟΜΕΤΡΟ ΕΚΣΚΑΦΗΣ [m]	7.41	7.59
ΒΑΘΟΣ ΕΚΣΚΑΦΗΣ [m]	1.67	1.35
ΑΠΟΣΤΑΣΗ ΜΕΤΑΞΥ [m]	60.00	
ΑΠΟΣΤΑΣΗ ΑΠ'ΑΡΧΗΣ [m]	0+00+00.00	0+00+60.00
ΜΗΚΟΣ/ΚΛΙΣΗ [m/%]	60.00 m 0.30 %	

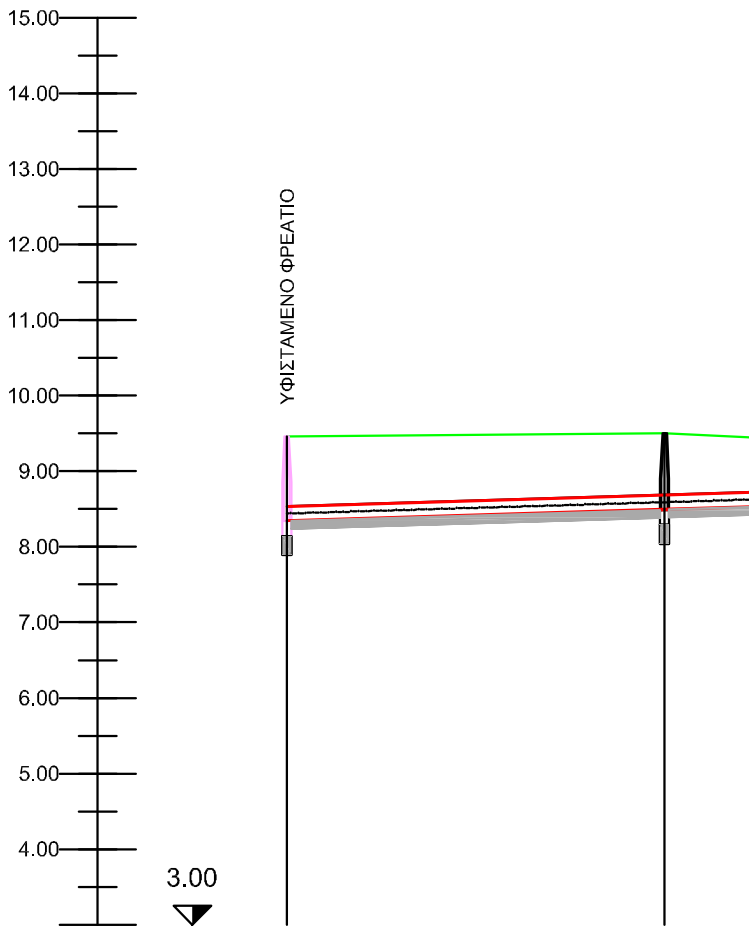
ΑΓΩΓΟΣ:39.7-39.10



ΚΛΙΜΑΚΑ:1:1000/100

ΟΝΟΜΑ ΚΟΜΒΟΥ	39.7	39.10
ΥΨΟΜΕΤΡΟ ΕΔΑΦΟΥΣ [m]	9.13	8.81
ΕΞΩΤΕΡΙΚΗ ΔΙΑΜΕΤΡΟΣ d [mm]	200.00	
ΥΨΟΜΕΤΡΟ ΕΞΩΡΑΧΙΟΥ [m]	7.95	8.11
ΒΑΘΟΣ ΕΞΩΡΑΧΙΟΥ [m]	1.19	0.70
ΥΨΟΜΕΤΡΟ ΕΚΣΚΑΦΗΣ [m]	7.65	7.81
ΒΑΘΟΣ ΕΚΣΚΑΦΗΣ [m]	1.49	1.00
ΑΠΟΣΤΑΣΗ ΜΕΤΑΞΥ [m]	55.00	
ΑΠΟΣΤΑΣΗ ΑΠ'ΑΡΧΗΣ [m]	0+00+00.00	0+00+55.00
ΜΗΚΟΣ/ΚΛΙΣΗ [m/%]	55.00 m 0.30 %	

ΑΓΩΓΟΣ:39-39.9



ΚΛΙΜΑΚΑ:1:1000/100

ΟΝΟΜΑ ΚΟΜΒΟΥ	39	39.1	39.2	39.3	39.4	39.5	39.6	39.7	39.8	39.9
ΥΨΟΜΕΤΡΟ ΕΔΑΦΟΥΣ [m]	9.46	9.50	9.36	9.20	9.01	9.08	9.24	9.13	9.17	8.63
ΕΞΩΤΕΡΙΚΗ ΔΙΑΜΕΤΡΟΣ d [mm]	200.00		90.00		200.00					
ΥΨΟΜΕΤΡΟ ΕΞΩΡΑΧΙΟΥ [m]	8.54	8.69	8.78	9.10	9.00	7.71	7.83	7.95	8.11	8.23
ΒΑΘΟΣ ΕΞΩΡΑΧΙΟΥ [m]	0.92	0.81	0.58	0.26	0.20	1.38	1.42	1.19	1.06	0.40
ΥΨΟΜΕΤΡΟ ΕΚΣΚΑΦΗΣ [m]	8.24	8.39	8.48	8.91	8.81	7.41	7.53	7.65	7.81	7.93
ΒΑΘΟΣ ΕΚΣΚΑΦΗΣ [m]	1.22	1.11	0.88	0.45	0.39	1.67	1.71	1.49	1.36	0.70
ΑΠΟΣΤΑΣΗ ΜΕΤΑΞΥ [m]	50.00		30.00	38.97	63.99	68.95	40.00	55.00	40.00	
ΑΠΟΣΤΑΣΗ ΑΠ'ΑΡΧΗΣ [m]	0+00+00.00	0+00+50.00	0+00+80.00	0+00+118.97	0+00+182.96	0+00+251.95	0+00+311.94	0+00+366.94	0+00+406.94	0+00+446.94
ΜΗΚΟΣ/ΚΛΙΣΗ [m/%]	80.00 m		0.30 %		38.97 m	307.95 m		0.30 %		

ΕΛΛΗΝΙΚΗ ΔΗΜΟΚΡΑΤΙΑ
ΔΕΥΑ ΠΕΛΛΑΣ

ΚΑΤΑΣΚΕΥΗ ΕΞΩΤΕΡΙΚΩΝ ΔΙΑΚΛΑΔΩΣΕΩΝ ΒΑΡΥΤΙΚΟΥ
ΔΙΚΤΥΟΥ ΑΠΟΧΕΤΕΥΣΗΣ ΚΑΡΥΩΤΙΣΣΑΣ
ΔΗΜΟΥ ΠΕΛΛΑΣ

ΟΡΙΣΤΙΚΗ ΜΕΛΕΤΗ

ΕΚΔΟΣΗ	ΘΕΜΑ:	ΑΡ. ΣΧΕΔΙΟΥ
Δ		
Γ		
Β		
Α	ΔΕΚΕΜΒΡΙΟΣ 2021	ΜΗΚ-1
Ε-150.16		ΚΛ.: 1:1000/1:100

ΣΥΝΤΑΧΘΗΚΕ	ΓΙΑ ΤΗΝ ΥΠΗΡΕΣΙΑ	
	ΕΛΕΓΧΘΗΚΕ	ΘΕΩΡΗΘΗΚΕ